

Les burons sont des bâtisses en pierre avec une toiture en lauze emblématique de l'Aubrac. Ancienne fromagerie de l'Aubrac, la plupart est aujourd'hui aménagée en restaurants saisonniers. Sur la route des lacs vous rencontrerez les burons du Cap Combattut, de Born, le relais des lacs et le buron de la Treille, ce dernier fabriquant toujours le fromage Laguiole selon la tradition !

## LES BURONS DES LACS



Enjambant la rivière du Bas, le pont des plêches, autrefois appelé « pont des nègres », tient son nom des truites fario à la robe sombre, localement appelées « negras ». Vous pourrez observer en contrebas une chaussée des géants (prismes basaltiques) témoins de l'activité volcanique passée.

## LE PONT DES PLÊCHES

De mai à septembre, adonnez-vous au plaisir de la pêche dans un environnement sécurisé. L'activité est possible dès le 1er mai, tous les week-ends et jours fériés et tous les jours en juillet, août et septembre. Si vous préférez l'attention à votre entourage, vous aurez peut-être la chance d'apercevoir un héron cendré, des loutres, des canards ou encore des libellules aux ailes noires.



## LA PÊCHE À BONNECOMBE



Le rond-point du Booz est un passage incontournable sur la route qui mène à l'Aubrac. Découvrez une sculpture d'Almé le buronnier accompagné de sa vache Aubrac.

## LE ROND-POINT DE BOOZ

# LES + DE LA ROUTE



*Nous vous accueillons toute l'année !*

### OFFICE DE TOURISME AUBRAC LOZÉRIEN

**AUMONT-AUBRAC**  
Maison du Prieuré  
48130 PEYRE-EN-AUBRAC  
Tel: 04 66 42 88 70

**FOURNELS**  
Place de la mairie  
48310 FOURNELS  
Tel: 04 66 45 31 42

**NASBINALS**  
Maison Charrier  
48260 NASBINALS  
Tel: 04 66 32 55 73

[nasbinals@aubrac-lozere.com](mailto:nasbinals@aubrac-lozere.com)  
[www.aubrac-lozere.com](http://www.aubrac-lozere.com)

### OFFICE DE TOURISME DE L'AUBRAC AUX GORGES DU TARN

**SAINT-GERMAIN DU TEIL**  
5 Rue du Gendarme Merle  
48340 ST-GERMAIN DU TEIL  
Tel: 04 66 65 08 82

**LA CANOURGUE**  
18 Rue de la Ville  
48500 LA CANOURGUE  
Tel: 04 66 32 83 67

**CHANAC**  
Pl. de la Fontaine du Curé  
48230 CHANAC  
Tel: 04 66 48 29 28

**LE MASSEGROS**  
Place de la Mairie  
48500 LE MASSEGROS  
Tel: 04 66 48 88 08

**COL DE BONNECOMBE**  
Maison de Tourisme et de Pays  
48340 LES HERMAUX  
Tel: 04 66 48 88 08


**POINT SUBLIME**  
Maison de Tourisme et de Pays  
48500 MASSEGROS CAUSSES GORGES  
Tel: 04 66 48 88 08

**LES VIGNES**  
Les Vignes  
48210 MASSEGROS CAUSSES GORGES  
Tel: 04 66 48 80 90

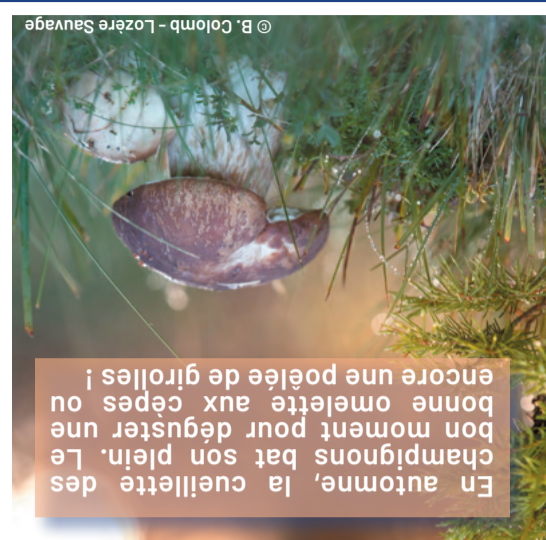
[contact@aubrac-gorgesdutarn.com](mailto:contact@aubrac-gorgesdutarn.com)  
[www.aubrac-gorgesdutarn.com](http://www.aubrac-gorgesdutarn.com)



De Nasbinals au rond-point de Booz et vice-versa, parcourez la Route des Lacs, l'un des plus beaux itinéraires routiers de Lozère. Le long de ce parcours de 35km, vous découvrirez l'impressionnante cascade du Déroc qui domine de 30 mètres la vallée, les quatre lacs glaciers de l'Aubrac Lozérien et l'étang de Bonnecombe, proche du col du même nom situé à 1550 mètres d'altitude sur le haut plateau. Vous ferez même la rencontre d'Almé le buronnier accompagné de sa vache Aubrac au rond-point de Booz, entre la Canourgue et St-Germain du Teil ! Et pour rendre l'expédition plus authentique, faites une pause alliot dans l'un des burons ou auberges de la D52.



L'hiver, explorez l'Aubrac enneigé, en ski, en raquettes ou même en snowkite depuis la station de Bonnecombe.



En automne, la cueillette des champignons bat son plein. Le bon moment pour déguster une bonne omelette aux cèpes ou encore une poêlée de giroles !



En été, arpentez à pied ou en vélo, les nombreux sentiers de randonnées qui jalonnent le haut plateau.



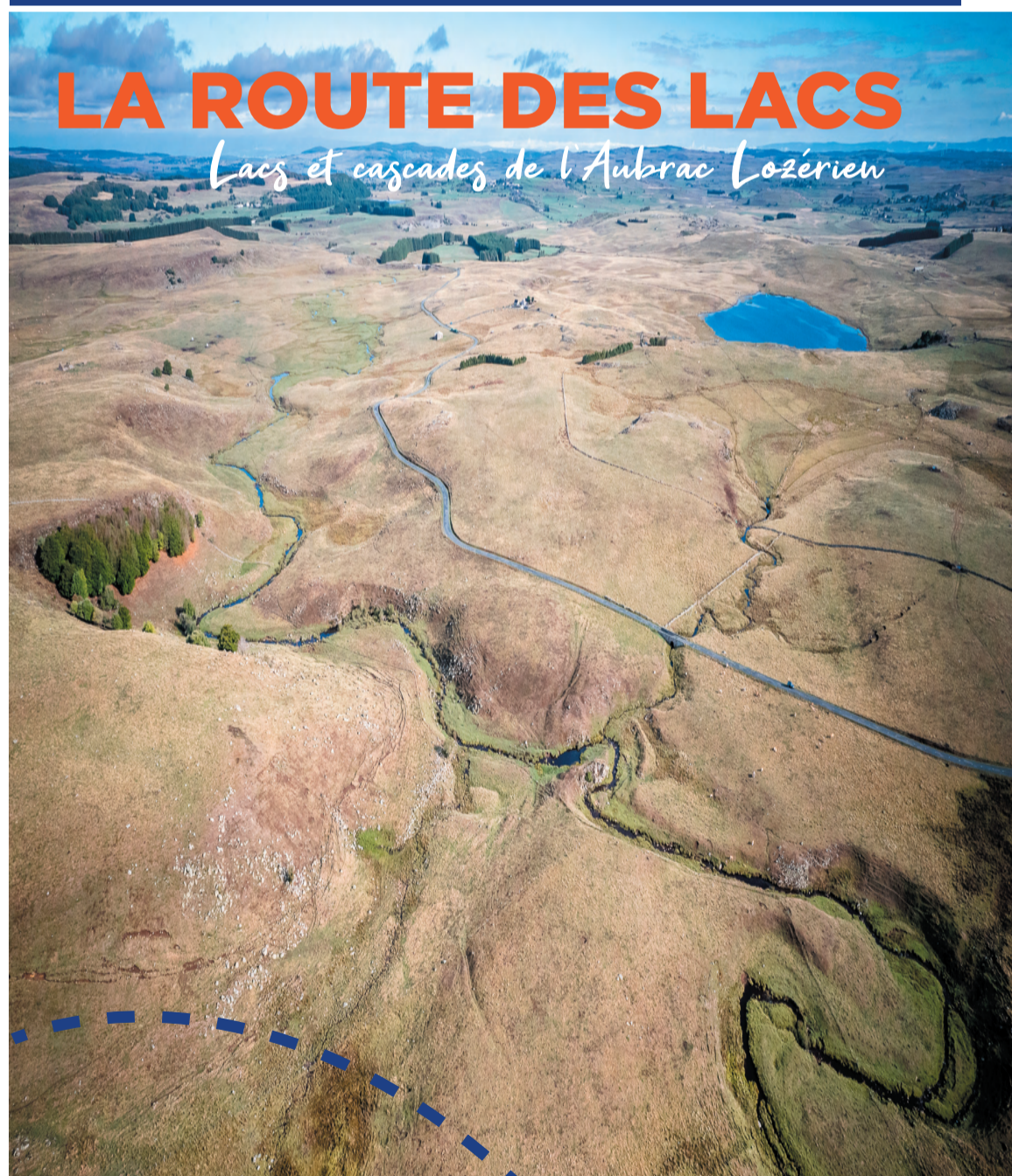
Au printemps, admirez la lisière des lacs parsee de jonquilles et de narcisses aux milles et une senteurs.

# L'AUBRAC EN TOUTE SAISON

## LA ROUTE DES LACS

*Lacs et cascades de l'Aubrac Lozérien*

Ne pas jeter sur la voie publique | Conception : OT Aubrac Lozérien | Impression : Méricio



*en voiture, à moto ou à vélo*





© B. Colomb - Lozère Sauvage

Situé à proximité du ruisseau du Bès, le lac des Salhiens s'étend sur 4ha. Son exutoire forme un cours d'eau qui se précipite quelques centaines de mètres plus loin du haut d'une falaise, formant la cascade du Déroc, point d'orgue de la route. Il se trouve encerclé par des prairies humides présentant un fort intérêt écologique et abritant un grand nombre d'espèces animales et végétales. Ses berges restent néanmoins marécageuses et rendent son accès difficile et dangereux.

### LE LAC DES SALHIENS

### LA CASCADE DU DEROC

Point de départ de l'emblématique route des Lacs, il s'agit d'un des sites naturels les plus marquants de l'Aubrac. Culminant à 33m, la Cascade du Déroc offre une vue imprenable sur la Vallée de la Gambaïse. L'affluent du Bès et les eaux du lac des Salhiens viennent se précipiter sur le rebord de basalte sous lequel s'est formé une grotte constituée d'orgues basaltiques remarquables par leur géométrie. Il est possible de s'y rendre à pied par une petite boucle balisée depuis Nasbinals «PR Du Déroc à la Peyrade». Le parking situé en face de la Cascade le long de la route, permet également d'approcher la cascade sans effort.



© B. Colomb - Lozère Sauvage

### BON À SAVOIR :

Les lacs de l'Aubrac sont des espaces naturels sensibles, situés sur des propriétés privées. La nature mouvante de leurs berges peut rendre l'accès difficile voire dangereux. Pour toutes ces raisons, nous vous déconseillons de vous approcher des lacs sauf pour pratiquer la pêche, qui reste possible à certaines conditions. Nous vous recommandons de vous renseigner au préalable auprès de la Fédération de pêche de la Lozère pour en connaître la réglementation.

### LE LAC DE SOUVEYROLS

Le Lac de Souveyrols est le plus petit des quatre lacs glaciaires de l'Aubrac. Il a la particularité d'être entouré d'un tapis de sphaignes et de diverses plantes aquatiques flottant sur l'eau. Le sol entourant le lac, d'apparence normal, est en réalité instable. On peut en un rien de temps s'enfoncer dans de l'eau très froide, c'est pourquoi il est donc fortement déconseillé de s'en approcher. Ce lac est connu pour être l'un des rares sites en Aubrac où fleurit au mois d'août, la ligulaire de Sibérie, plante de tourbière rarissime en France et protégée. Elle est apparue lors des périodes glaciaires et demeure depuis 12,000 ans dans ces écosystèmes tourbeux.



© B. Colomb - Lozère Sauvage



© OT Aubrac Lozérien

Profond d'environ 15 mètres pour une superficie de 5 hectares, le lac de Born est entouré de zones humides et tourbières. On peut y apercevoir des loutres d'Europe, ainsi que d'autres espèces protégées. L'histoire raconte que François Ier a fait remplir le lac de carpes en remerciement des services rendus par les moines d'Aubrac. Son nom signifierait en celte «dieu des eaux».

### LE LAC DE BORN

Non loin du Col de Bonnecombe se trouve la cascade du Saltou. Issue d'un ruisseau qui débute du Col de Bonnecombe elle vient former une chute d'eau le long de remarquables orgues basaltiques.



© OT de l'Aubrac aux Gorges du Tarn

Une randonnée qui vous mènera à ce petit joyau de l'Aubrac, est disponible dans les bureaux de l'Office de Tourisme de l'Aubrac aux Gorges du Tarn.

### LA CASCADE DU SALTU

### LE LAC DE SAINT-ANDEOL

Situé à 1225m d'altitude, vaste de 2ha et profond de 15m, le lac de Saint-Andéol est le plus grand des lacs naturels de l'Aubrac. On le reconnaît non seulement par la grandeur de son étendue mais également par l'immense croix de granit qui le domine. A l'époque gallo-romaine, il faisait l'objet d'un culte de procession en vue d'obtenir la guérison d'ulcères et de rhumatismes. On jetait aussi dans le lac des offrandes afin d'éloigner les orages de grêle.



© B. Colomb - Lozère Sauvage

### L'ETANG DE BONNECOMBE

Le site de Bonnecombe est classé Zone Naturelle d'Intérêt Ecologique Floristique et Faunistique par le Ministère de l'Environnement. Il est reconnu comme tel pour sa diversité et sa richesse biologique. La tourbière ceinturant l'étang de Bonnecombe est riche en espèces rares. On y trouve par exemple l'Andromède à feuilles de polium. L'étang est ouvert à la pêche !



© B. Colomb - Lozère Sauvage



© OT de l'Aubrac aux Gorges du Tarn

La cascade de Plagnes se trouve sur la commune de Trélans, au bord de la route qui va de Montfalgoux jusqu'au hameau de Plagnes, où se situe une des anciennes granges monastiques de la Domerie d'Aubrac. La cascade est formée par le ruisseau du Carteyrou, qui dévale le long d'une falaise volcanique pour rejoindre plus bas le Doulou, affluent du Lot. Un pont permet d'enjamber le ruisseau et d'admirer la chute d'eau.

### LA CASCADE DE PLAGNES